

Horváth Gergő

Id. Bedekovich Lőrinc kéziratos térképei a MNL Jász-Nagykun-Szolnok Megyei Levéltárában

Jászfényszaru, 2019. szeptember 19.



JÁSZ-NAGYKUN-SZOLNOK
MEGYEI LEVÉLTÁRA

ID. BEDEKOVICH LŐRINC TÉRKÉPÉSZETI MUNKÁINAK LEHETSÉGES OSZTÁLYOZÁSA

- 1. Megyei térképek**
- 2. Vízrajzi térképek**
- 3. Pusztákat ábrázoló térképek**
- 4. Utak, hidak**
- 5. Határtérképek**
- 6. Településrendezési tervek**
- 7. Helyszínrajzok**
- 8. Földmérések**
- 9. Félbemaradt térképek, munkapéldányok**
- 10. A két Bedekovich közös munkái**

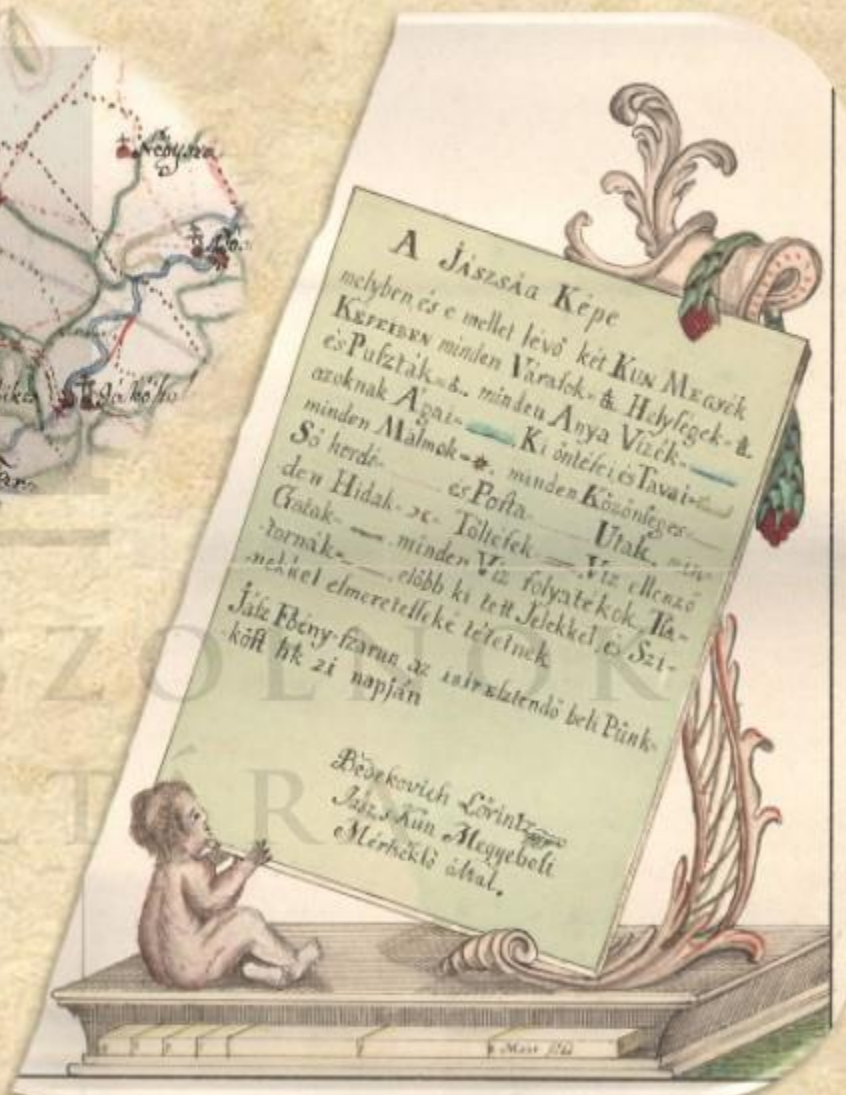
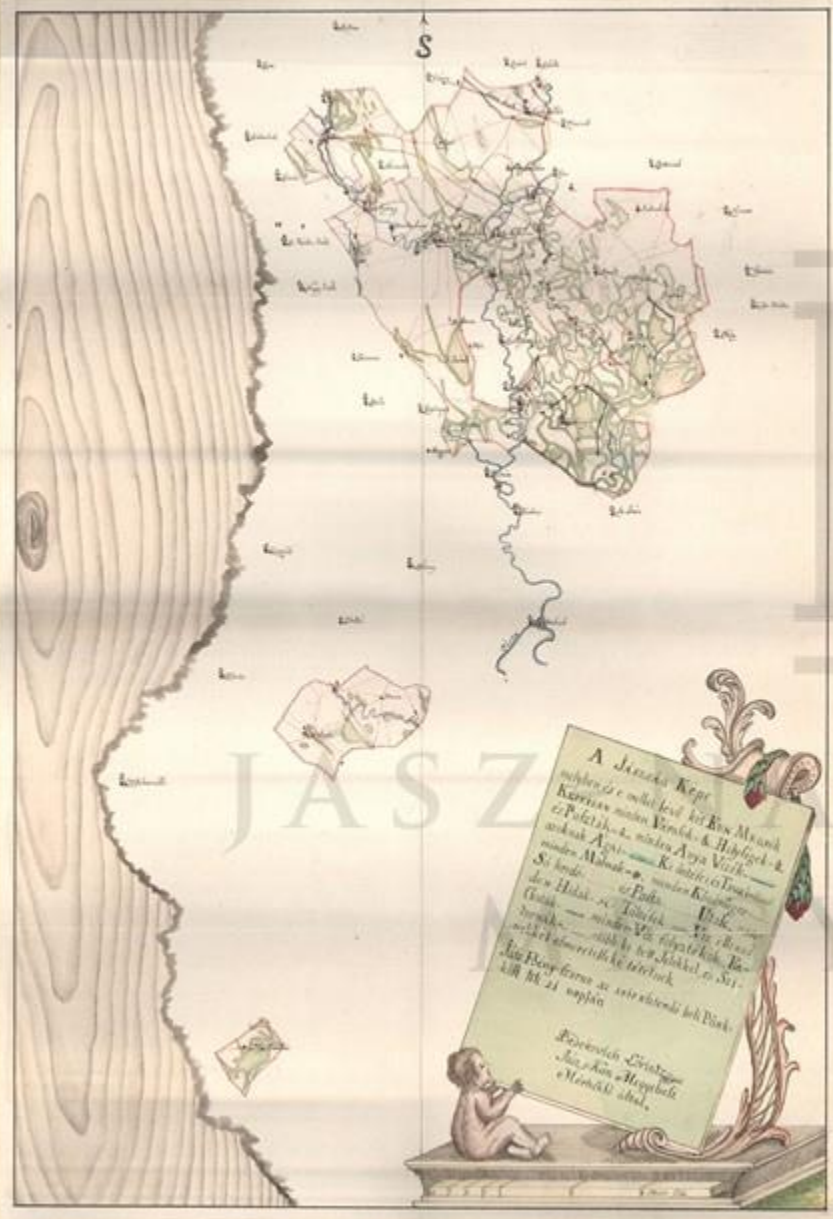


Megyetérképek (1)



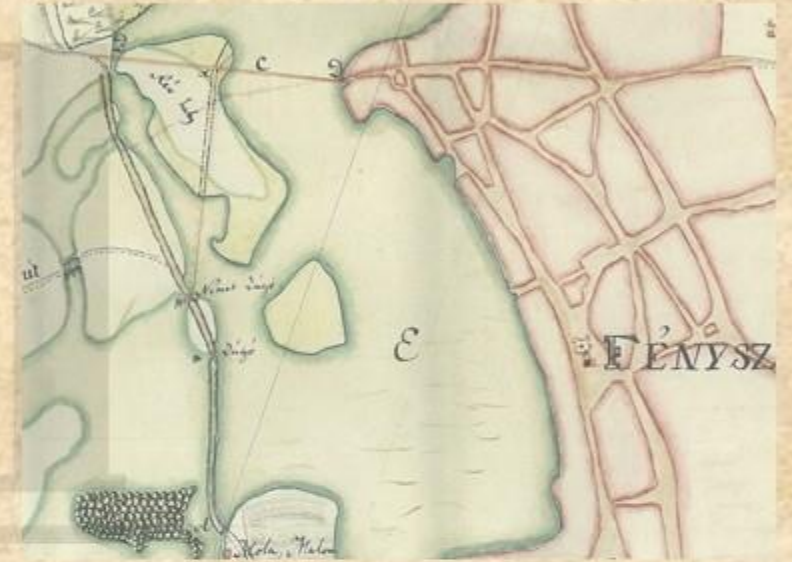
A Jászkun Kerület (1782)

Megyetérképek (3)



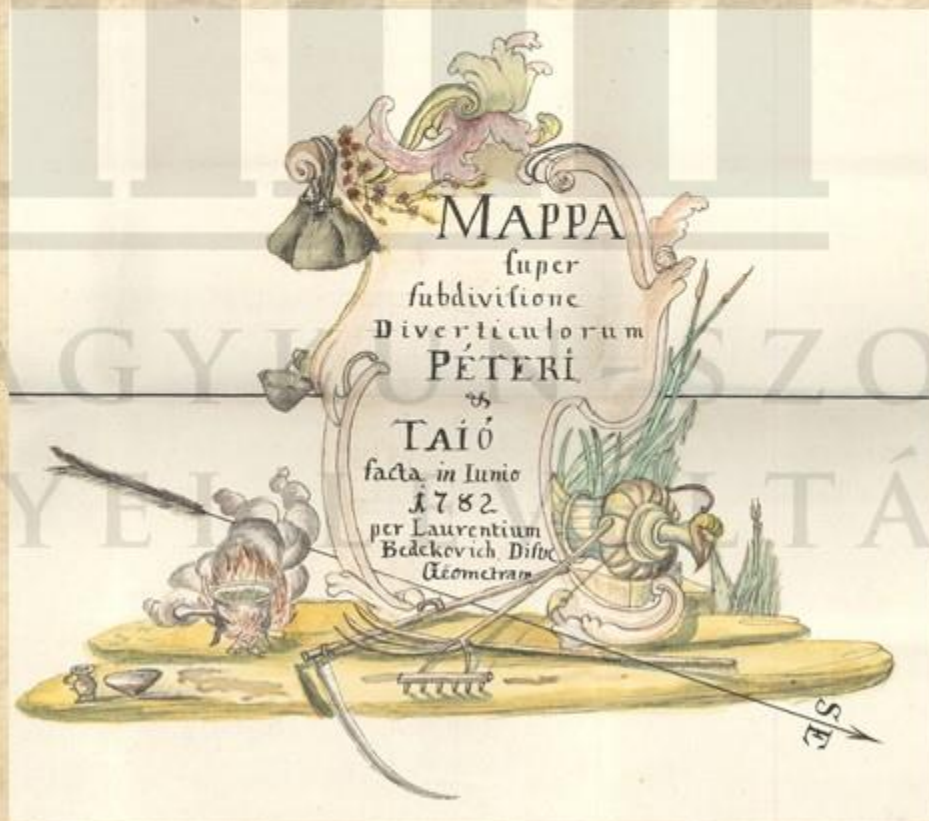
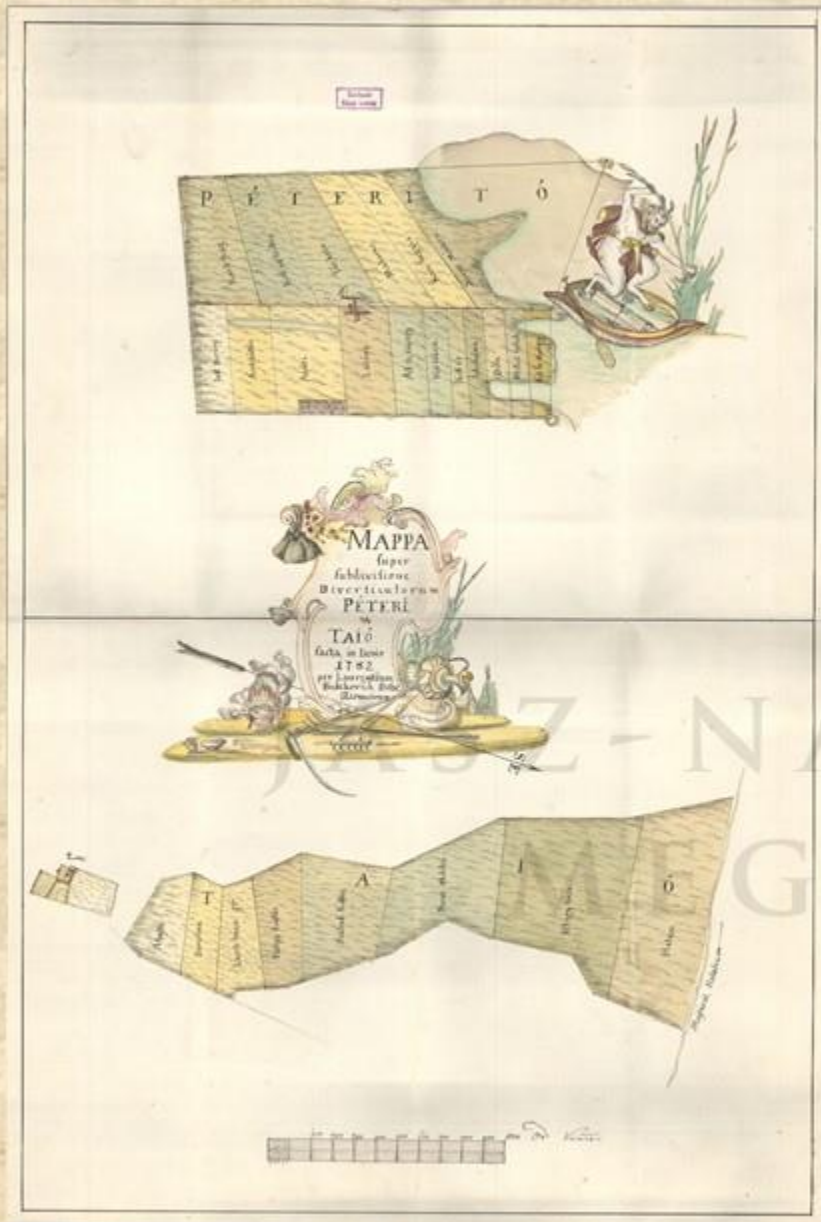
A Jászság (1817)

Vízrendezés (2)




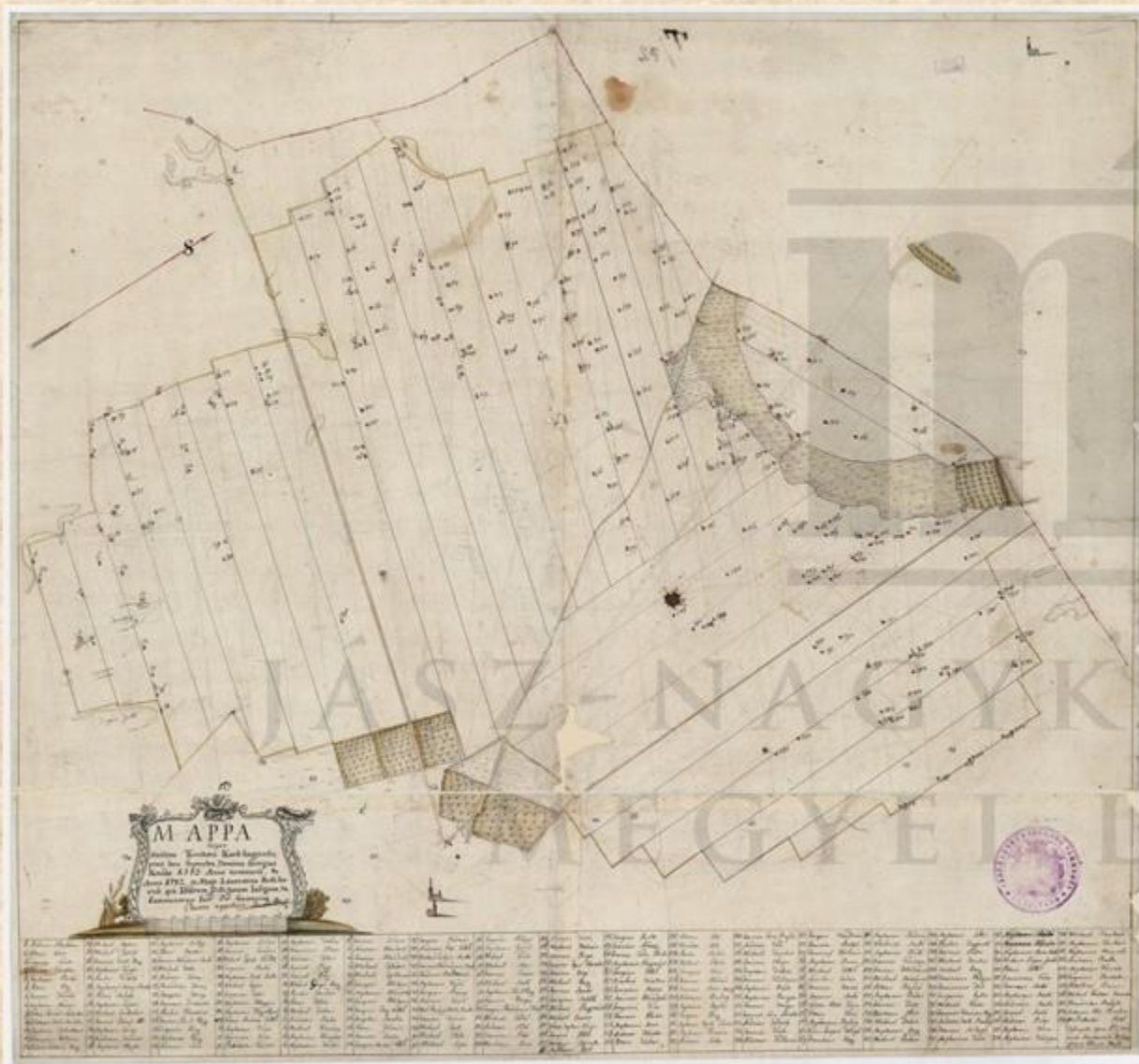
Fényszaru - malmok és az országút átrendezése (1790)

Puszták (1)



Péteri és Tajó puszták felosztása (1782)

Határtérképek (1)



17 Michael Tordás	27 Stephanus Tüdőp
15 Michael Györfi	28 Petrus Nyester
16 Ioannes Iersti Nagy	29 Ioannes Mátyásfalvi Szabó
17 Stephanus Virgo	30 Michael Décsi
18 Paulus Kovács	31 Andreas Törög
19 Stephanus Tórnai Kovács	32 Benedictus Törög
20 Petrus Bekóly	33 Georgius Törög
21 Stephanus Lajosi	34 Ioannes Disznócs
22 Michael Fülekas	35 Paulus Flarósnij
23 Ioannes Tórnai	36 Ioannes Panti Nagy
24 Stephanus Tórnai	37 Lazarus Nagy
25 Stephanus Szénócsi	38 Stephanus Nagy
26 Stephanus Bojti	39 Ioannes Lócs

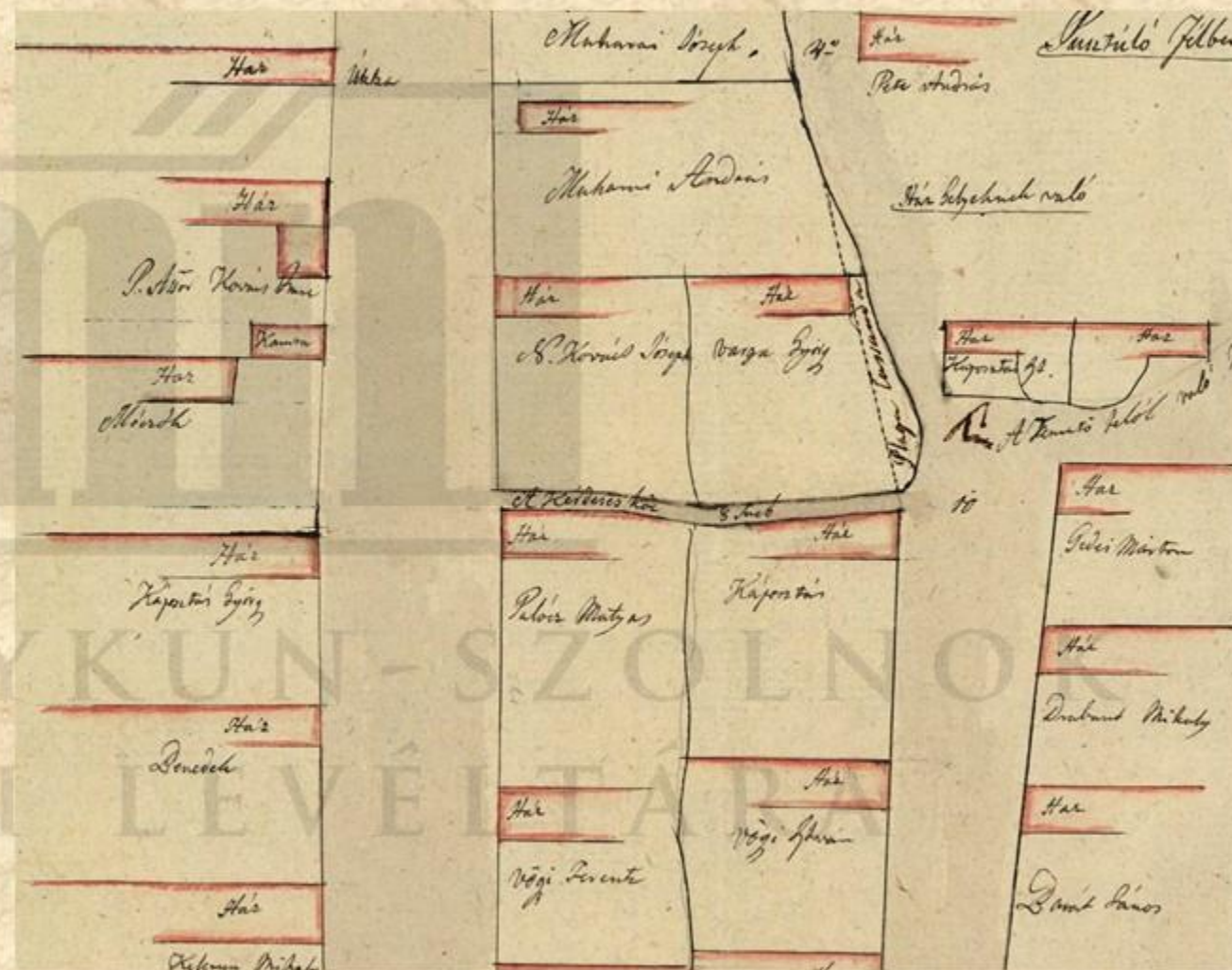
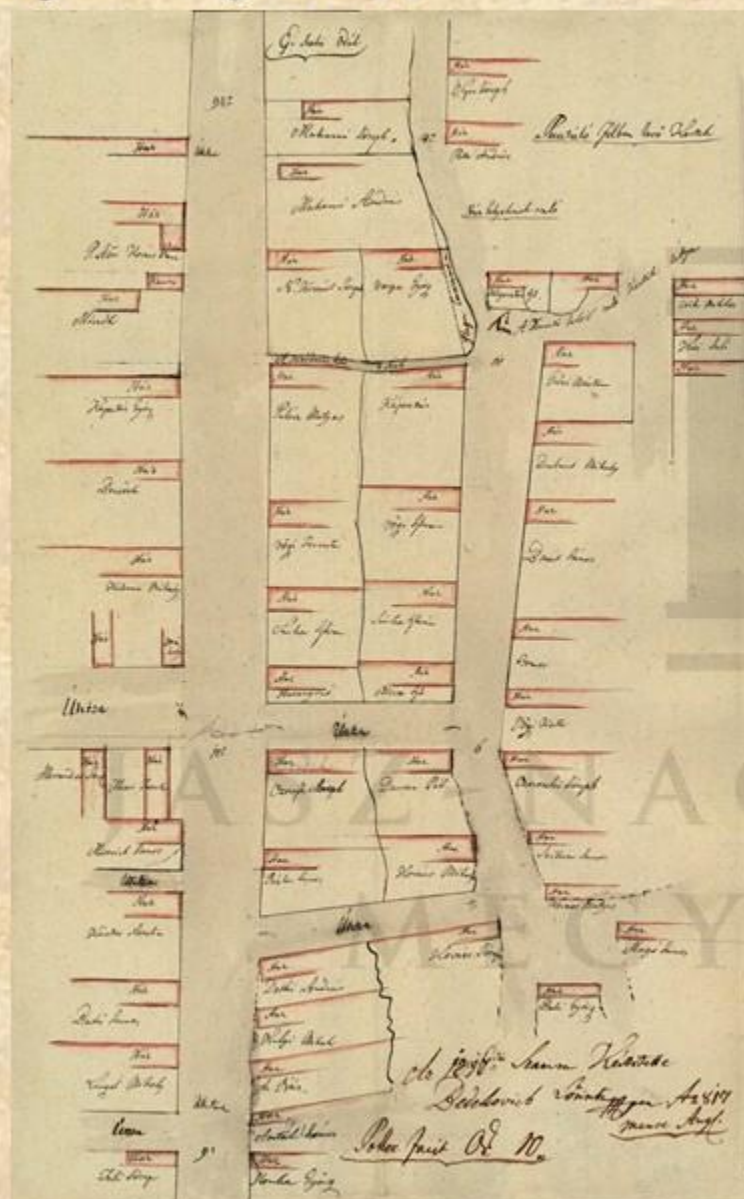
Karcag határa (1782. május)

Településrendezés (1)



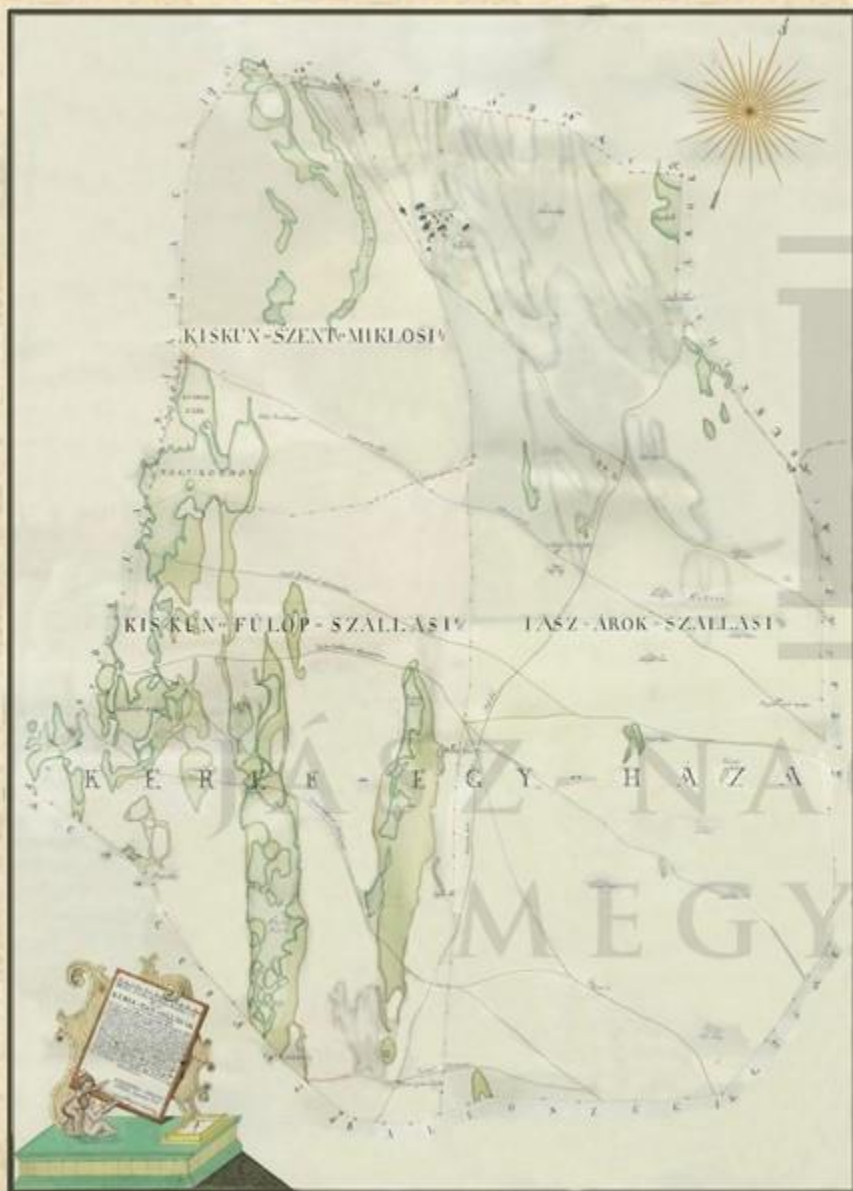
Jászdózsa rendezési terve (1786)

Helyszínrajzok (1)



Jászberény, 2. tizedben található köz lezárásának ügye (1817. augusztus)

A két Bedekovich közös munkái (1)



BEDKOVICH LÖRINTZ
Districialis Ingenieur által
és ett pedig is Bedekovich Lörintz által



Kerekegyháza puszta felosztása (1810-es évek)